

Tour: Wegscheide- Runde

Die Wegscheide– Runde hat einen leichten sportlichen Anspruch, verbunden mit einigen geschichtlichen Aspekten. Weitestgehend verläuft die Strecke auf Schotter- und Waldwegen mit einigen Trail-Abschnitten.

Nach dem Start geht es durch das Leimbach-Tal bergwärts. Über „Hartmannsheiligen“ und Parkplatz „Friesenheiligen“, vorbei an alten Salinensteinen, führt die Tour weiter in das „Haberstal“. Ist der Aufstieg im „Kurzen Tal“ bewältigt, geht es zum Horst, die höchste Erhebung bei Bad Orb. Über einen kurzen Trail und einen Waldweg erreicht man den Golfplatz. Hier ist ein alter Bunker zu besichtigen, ein Zeitzeuge der Wegscheide als Truppenübungsplatz. Über eine Abfahrt und einen Gegenanstieg erreicht man einen alten Basaltsteinbruch am Gipfel „Hoher Berg“. Auf der Trasse einer Schmalspurbahn, sie verband das Lager „Wegscheide“ mit dem Truppenübungsplatz, geht es weiter zum „Hindenburg Stein“ und Parkplatz „Sieben Wege“. Unterhalb der Schmalbahntrasse führt die Strecke auf einem Waldweg, vorbei an einem „Soldatenfriedhof“, weiter zur Wegscheide. Nach Umrundung der Wegscheide erreicht man das Tränenbrückchen. Von hier führt ein Trail ins Baiertal und auf der gegenüberliegenden Talseite weiter zum Wildpark. Über „Bremer Grund“, „Kurzes Tal“ und Durchfahren eines alten Rückeweges erreicht man das „Haberstal“. Jetzt ist der Kurpark und der Salinenplatz nicht mehr weit, das Ziel der Tour.



Hindenburgstein

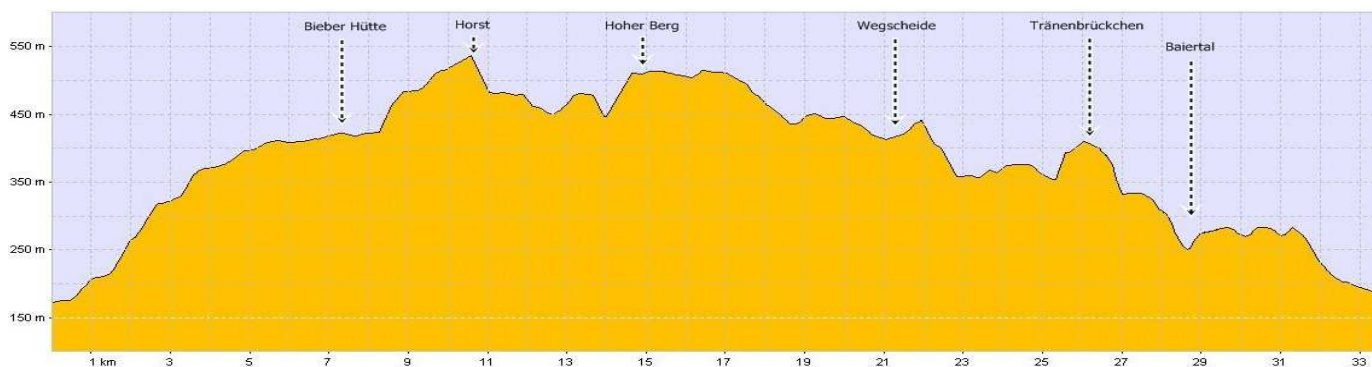
Tourwerte

Kondition ★★☆☆☆
Fahrtechnik ★★☆☆☆
KN/HM/Zeit 34,3 km / 675 hm / 2,5 - 3 h




Abfahrt zum Haberstal

Höhenprofil



Basaltsteinbruch „Hoher Berg“

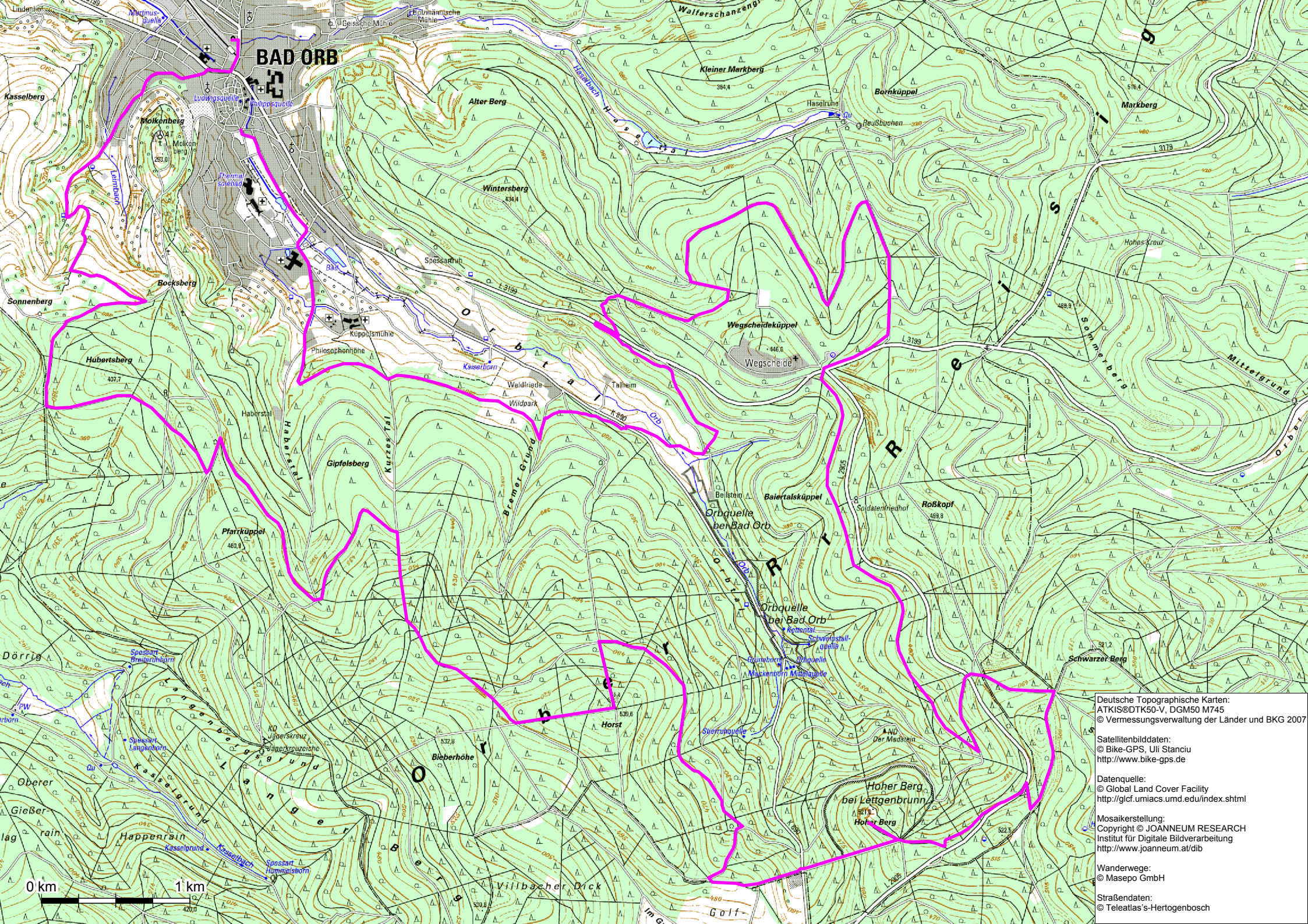
Roadbook

km	Route	km	Route
Start	Parkplatz "Haus der Vereine"; rechts	14	K 890 überqueren
0,3	Ampelanlage rechts	14,6	links Basalsteinbruch, Wanderweg folgen weißer Vogel auf blauem Grund folgen
0,5	links, Hubertustr. Hoch	16,1	Hindenburgstein; rechts hoch nächster Weg sofort wieder links
1,0	rechts Leimbachstr., dieser Straße und anschl. Wirtschaftsweg folgen	17,3	Bismarck-Eiche links
2,7	Schotterweg links	17,7	Parkplatz "Sieben Wege" ; L 2905 überqueren, Schotterweg leicht bergab folgen
3,2	asphaltierte Straße rechts	18,5	Pfaffenhäuser Grund; scharf rechts Waldweg gerade aus folgen
3,7	Waldrand; Wildgatter - Tor bitte schließen; Waldweg geradeaus folgen	22	Himmelsleiter; rechts bis Wegscheide; L 3199 überqueren und rechts schmalem Weg am Zaun folgen
4,4	links fahren; diesem Weg bis Parkplatz "Friesen Heiligen" folgen	22,7	links halten Schotterweg bergab
5,7	Parkplatz "Friesen Heiligen" links bis Salinenstein, hier rechts	23,6	links fahren, diesem Weg gerade aus folgen
7,2	Haberstal - Hauptweg geradeaus	26,1	Vogelsgrund; links bergauf und oben rechts diesem Weg geradeaus folgen
8,2	Kurzes Tal rechts bergauf	 27,3	Tränenbrückchen: nach links - Singletrail; im oberen Teil Steine, im unteren zwei Wegkanten, fahren bis zur L 3199, auf dieser nach rechts und nach 100m sofort wieder links, kleine Ausbuchtung an Straße
8,9	links weiter auf Waldweg; Wanderweg schräger Strich rot auf weißem Grund	29,1	Ende des Singletrail, Schutzhütte Baiertal; rechts dem Asphaltweg bergab fahren
9,7	gerade aus, Wanderweg verlassen	29,7	K 890 überqueren und Singletrail nach rechts bis Hauptweg folgen, hier rechts und nach einigen Meter sofort wieder links in Trail (nächsten Schotterweg überqueren)
9,9	links auf Schotterweg	30,3	Wildgehege; Schotterweg links hoch ca. 100m, dann rechts (Ende Wildgehege) diesem Waldweg folgen
10,5	Horst; Trail links	31,6	linker Weg gerade aus
11,1	rechts, diesem Weg immer folgen	32,3	rechts Trail und Hohlweg einfahren bis Haberstal; hier rechts bis Tennisplätze
12,9	rechts leicht bergauf	33,3	rechts bis Kurparkstr, hier links
13,4	links Golfplatz; kleines Holztor, am Golfplatz links halten	43,3	Ziel: Salinenplatz

Tourenübersicht



Die Tour wurde mit einem Garmin GPS Navigator aufgezeichnet.
Copyright © 2010 Garmin Ltd.



BAD ORB

0 km 1 km

Deutsche Topographische Karten:
 ATKIS@DTK50-V, DGM50 M745
 © Vermessungsverwaltung der Länder und BKG 2007

Satellitenbilddaten:
 © Bike-GPS, Uli Stanci
<http://www.bike-gps.de>

Datenquelle:
 © Global Land Cover Facility
<http://glcf.umd.ac.edu/index.shtml>

Mosaikerstellung:
 Copyright © JOANNEUM RESEARCH
 Institut für Digitale Bildverarbeitung
<http://www.joanneum.at/dib>

Wanderwege:
 © Masepo GmbH

Straßendaten:
 © Teatlas's-Hertogenbosch